








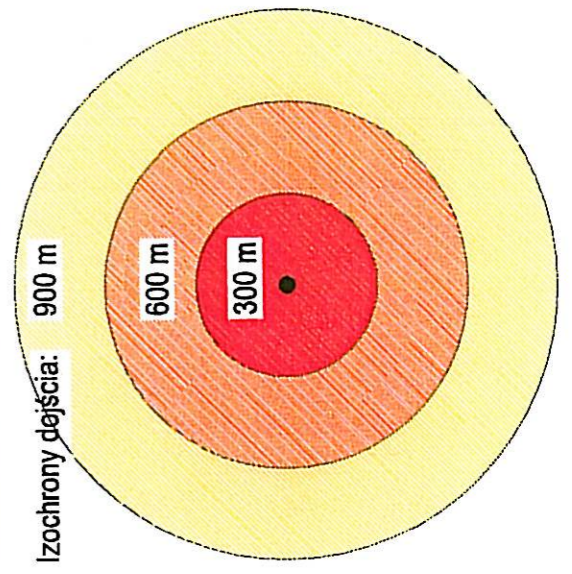


**STUDIUM UWARUNKWAŃ I KIERUNKÓW ZAGOSPODAROWANIA PRZESTRZENNEGO GMINY JAWORZE**

**UKŁAD TRAS KOMUNIKACJI PUBLICZNEJ**

-  Granice administracyjne gminy
-  Granice administracyjne gmin sąsiednich
-  Przystanki autobusowe komunikacji publicznej
-  Trasy komunikacji autobusowej

-  Przystanek autobusowy MZK
-  Przystanek kolejowy PKP Jasienica-Jaworze
-  Linia kolejowa PKP relacji Bielsko-Biala - Cieszyn
-  Tereny leśne objęte ochroną
-  Szczyty i wzniesienia górskie



<b>TEMAT:</b>	Studium uwarunkowań i kierunków zagospodarowania przestrzennego gminy Jaworze
<b>TREŚĆ:</b>	Układ tras komunikacji publicznej (autobusowej i kolejowej) gminy Jaworze wraz z izochronami dojść
<b>INWESTOR:</b>	Zarząd Gminy Jaworze
<b>Główny projektant:</b>	dr inż. arch. Krystian STANGEL upr. urb. Nr 1349/94
Data:	30.08.1999
Skala:	1:25 000
Nr rys.	5.1.